



**ALCALDÍA MAYOR
DE BOGOTÁ D.C.**

HÁBITAT

Unidad Administrativa Especial de
Servicios Públicos

LICITACIÓN PÚBLICA UAESP No. 02 DE 2017

**CONCESIÓN ÁREAS DE SERVICIO EXCLUSIVO PARA LA PRESTACIÓN DEL
SERVICIO PÚBLICO DE ASEO EN LA CIUDAD DE BOGOTÁ D.C.**

ANEXO 1. DELIMITACIÓN DE LAS ÁREAS DE SERVICIO EXCLUSIVO

BOGOTÁ D.C., AGOSTO DE 2017

**BOGOTÁ
MEJOR
PARA TODOS**



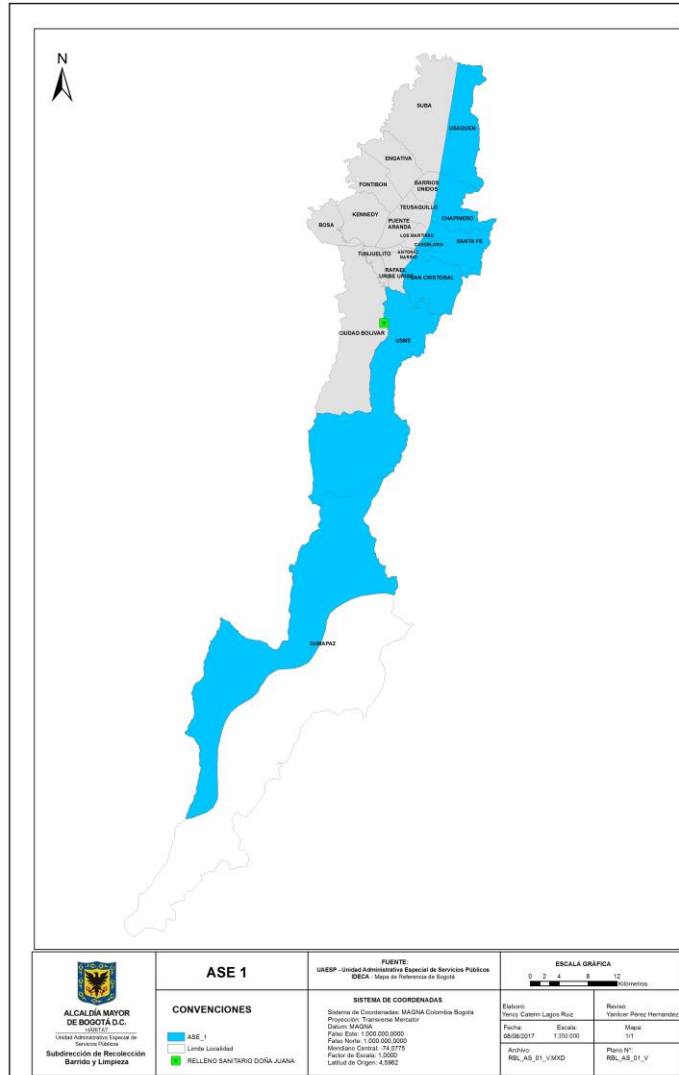
TABLA DE CONTENIDO

1. AREA DE SERVICIO EXCLUSIVO No. 1	3
1.1. Localidades	3
1.2. Limites	3
2. AREA DE SERVICIO EXCLUSIVO No. 2	4
2.1. Localidades	4
2.2. Limites	4
3. AREA DE SERVICIO EXCLUSIVO No. 3	5
3.1. Localidades	5
3.2. Limites	5
4. AREA DE SERVICIO EXCLUSIVO No. 4	6
4.1. Localidades	6
4.2. Limites	6
5. AREA DE SERVICIO EXCLUSIVO No. 5	7
5.1. Localidades	7
5.2. Limites	7
6. ÁMBITO GEOGRÁFICO DE EXCLUSIVIDAD	8

1. AREA DE SERVICIO EXCLUSIVO No. 1

1.1. Localidades

La Candelaria (17), Chapinero (2), San Cristóbal (4), Santa Fe (3), Sumapaz (20), Usaquén (1), Usme (5).



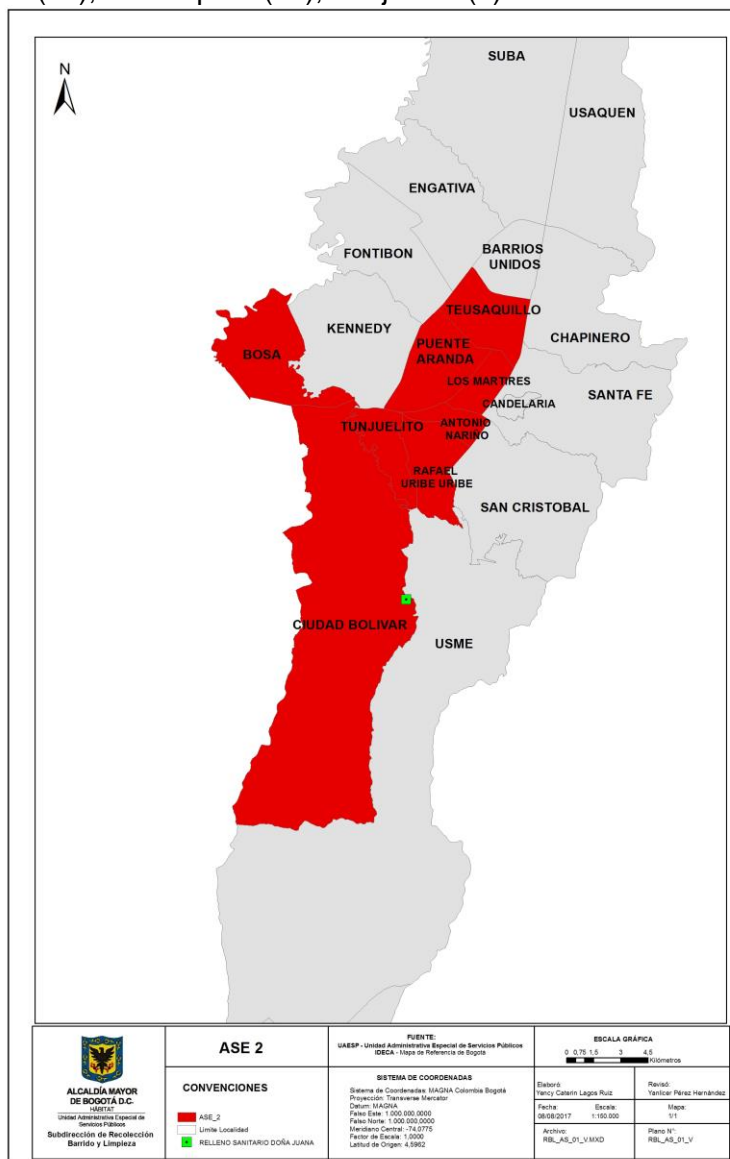
1.2. Límites

Por el norte con el municipio de Chía; al sur colinda con el departamento del Huila; al oriente con los Cerros orientales y los municipios de la calera, Choachí, Ubaque, Chiapaque, Une, Gutiérrez y Cubarral; al occidente con las localidades de Ciudad Bolívar, Rafael Uribe Uribe, Antonio Nariño, Los Mártires, Teusaquillo, Barrios Unidos y Suba.

2. AREA DE SERVICIO EXCLUSIVO No. 2

2.1. Localidades

Antonio Nariño (15), Bosa (7), Ciudad Bolívar (19), Los Mártires (14), Puente Aranda (16), Rafael Uribe Uribe (18), Teusaquillo (13), Tunjuelito (6).

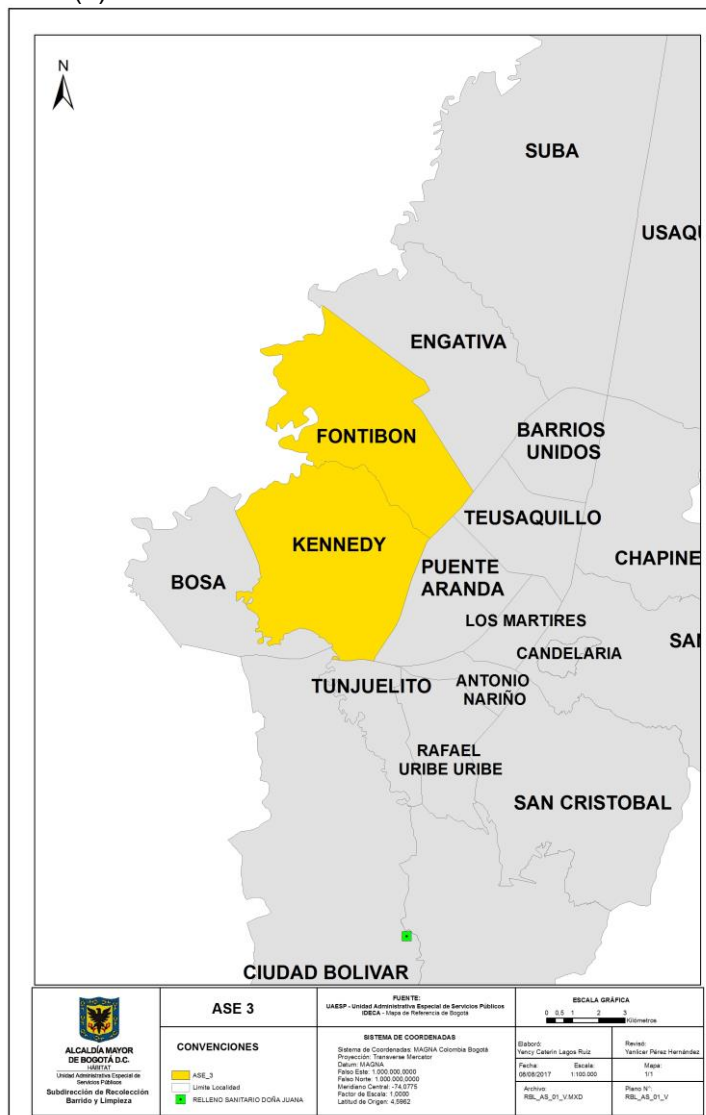


2.2. Límites

Al norte limita con la Avenida Jorge Eliécer Gaitán o Avenida Carrera 26 al sur limita con la localidad de Usme; al oriente con la localidad de Usme, San Cristóbal, Santa fe; occidente colinda con los municipios de Soacha y Mosquera.

3. AREA DE SERVICIO EXCLUSIVO No. 3

3.1. Localidades Kennedy (8), Fontibón (9)

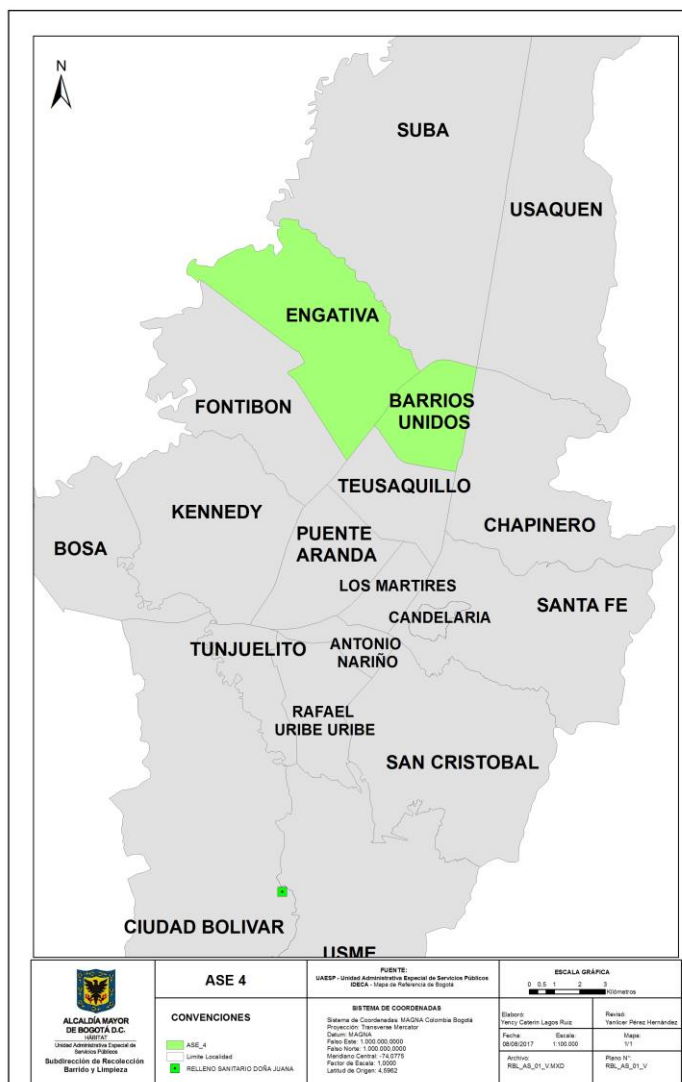


3.2. Límites

Al norte colinda con la Avenida Jorge Eliécer Gaitán o Avenida Carrera 26 y Avenida José Celestino Mutis o Avenida carrera 63; al sur limita con la Autopista Sur o Avenida del Sur o avenida carrera 45ª sur y calle 59 sur; al oriente AK 68 ó Av. del Congreso Eucarístico; al occidente con los municipios de Mosquera y Funza.

4. AREA DE SERVICIO EXCLUSIVO No. 4

4.1. Localidades Barrios Unidos (12), Engativá (10)



4.2. Límites

Al norte colinda con la canal el salitre y humedal Juan Amarillo; al sur colinda con la Avenida Jorge Eliécer Gaitán o Avenida Carrera 26 y Avenida José Celestino Mutis o Avenida Carrera 63; al oriente limita con la Autopista Norte (Av. Paseo de los Libertadores); al occidente con el municipio de Cota.

6. ÁMBITO GEOGRÁFICO DE EXCLUSIVIDAD

El mapa a continuación muestra el área total de prestación del servicio público de aseo en sus cinco (5) áreas de prestación.

